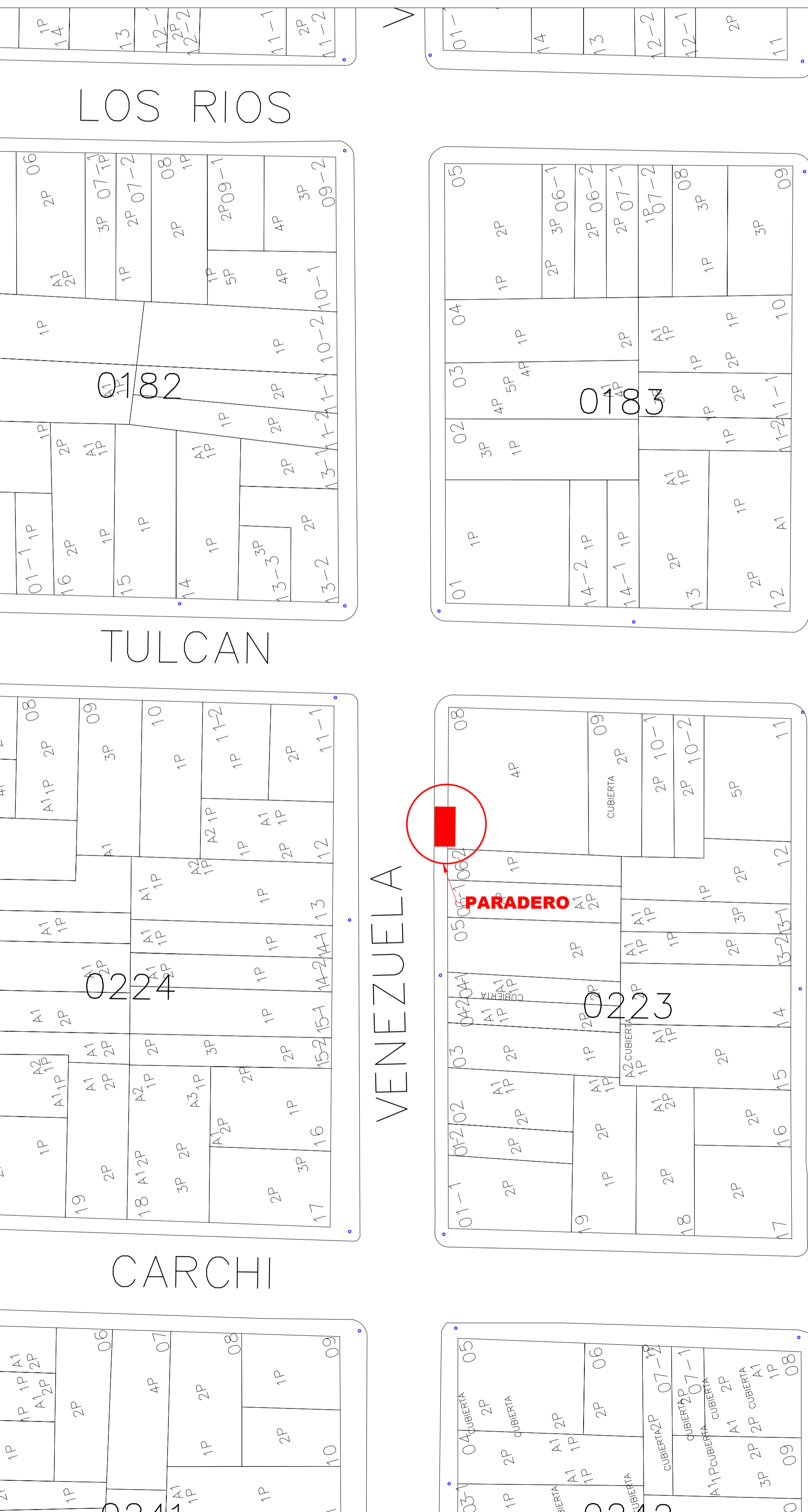



# UBICACIÓN DE PARADEROS DE TRANSPORTE PÚBLICO DE LA CIUDAD DE GUAYAQUIL

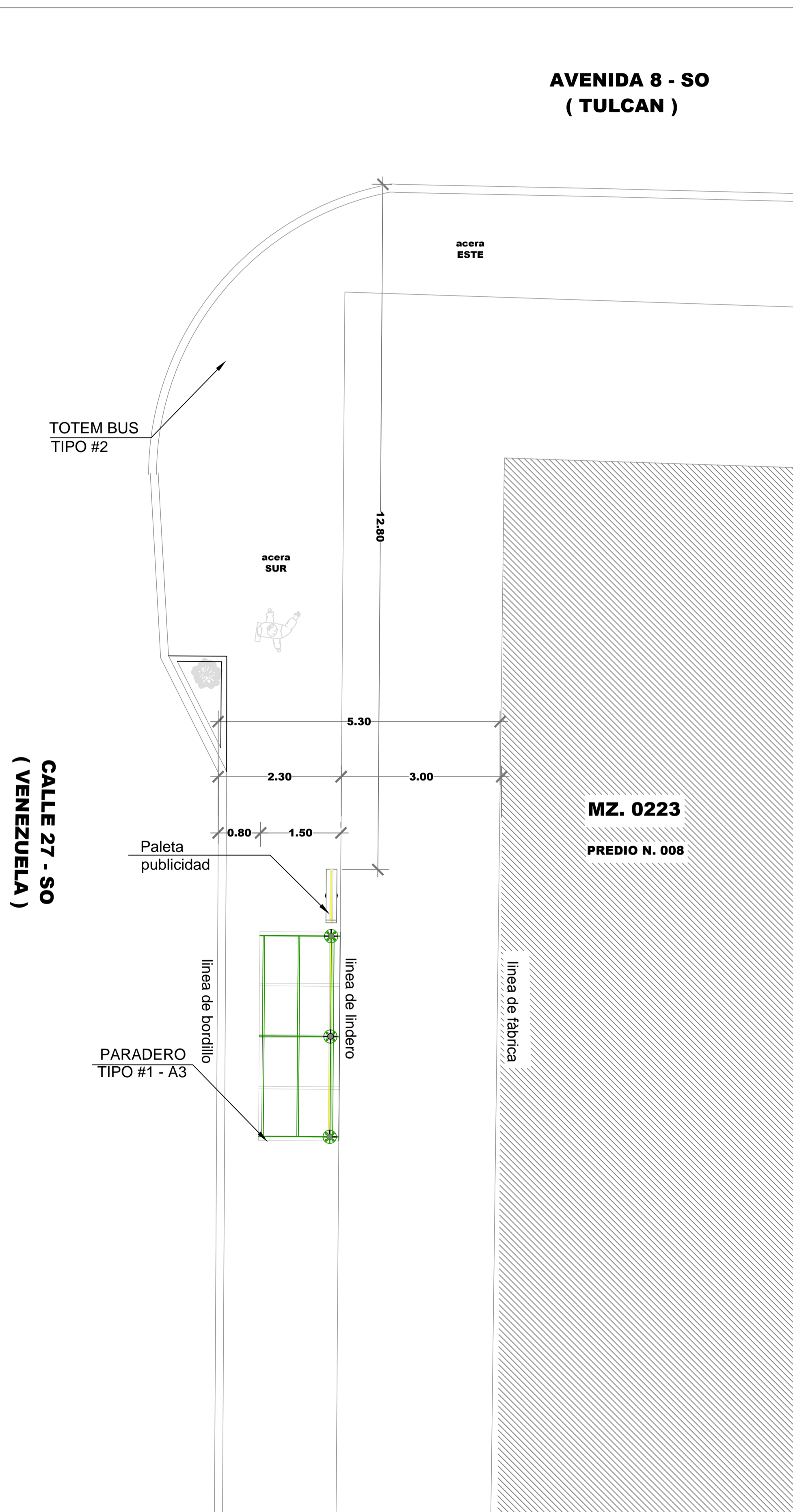

## UBICACIÓN MAPA CATASTRAL

ESCALA 1 : 1000




## PLANTA

ESCALA 1 : 100



## REG. FOTOGRÁFICO



## DATOS

**CODIGO DEL PARADERO:** 08-0223-008-0000-0-0-29

**DIRECCIÓN:** CALLE 27-SO (Venezuela) Y AV 8-SO (Tulcan)

**ACERA:** SUR

ESTE PLANO ES PROPIEDAD DE LA M.I. MUNICIPALIDAD DE GUAYAQUIL



**AB. ANDRÉS ROCHE**  
GERENTE GENERAL EPMT

PROYECTO:  
**MOBILIARIO URBANO  
PARADEROS DENTRO DE LA  
CIUDAD DE GUAYAQUIL**

EQUIPO DE ESTUDIO:  
ARQ. CESAR CALLE  
ARQ. ALEXANDRA MORÁN

ESCALA: INDICADAS  
FECHA: SEPTIEMBRE DEL 2016  
DIBUJO: JAVIER CALLE  
PIA RABASCALL  
ARCHIVO: D:\\_DATOS 2016\PARADEROS 2016\ VENEZUELA/  
paradero-Venezuela-lamina 28-31.dwg

**29**

**ING. FERNANDO AMADOR**  
DIRECTOR DE TRANSPORTE PÚBLICO EPMT

**ARQ. JOSÉ MIGUEL RUBIO JAÉN**  
DIRECTOR DE URBANISMO, AVALÚOS Y ORDENAMIENTO TERRITORIAL

**ING. FERNANDO NAVAS**  
DIRECTOR DE TRANSITO EPMT

**ARQ. GINO MERA GILER**  
SUBDIRECTOR DE PROYECTOS ESPECÍFICOS